



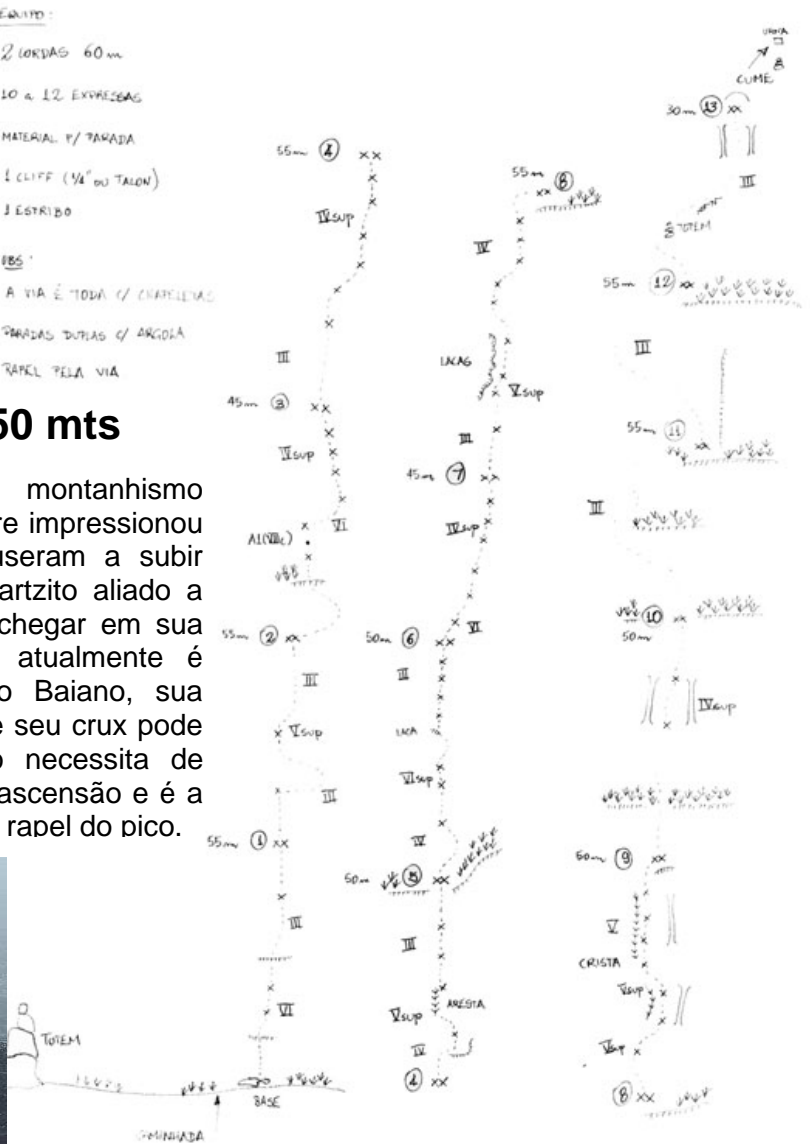
Via Obra do Acaso Pico do Baiano Serra do Caraça Catas Altas/MG 5º+ VI (7c/A0) E2 D4 650 mts

Considerado referência do montanhismo mineiro, o Pico do Baiano sempre impressionou aos escaladores que se propuseram a subir pelos imensos paredões de quartzito aliado a dificuldade de acesso para se chegar em sua base. A via Obra do Acaso atualmente é considerada a via "normal" do Baiano, sua dificuldade média é de 6º grau e seu crux pode ser passado em artificial, não necessita de equipamentos móveis para sua ascensão e é a via mais indicada para descer de rapel do pico.



EXEMPLO:
2 TORÇAS 60m
10 a 12 EXPRESSOS
MATERIAL P/ PARADA
1 CLIFF (1/4 DO TALON)
1 ESTRIBO
RBS:
A VIA É TODA C/ CHAVELETAS
PARADAS DUTAS C/ ARGOLA
RAPEL PELA VIA

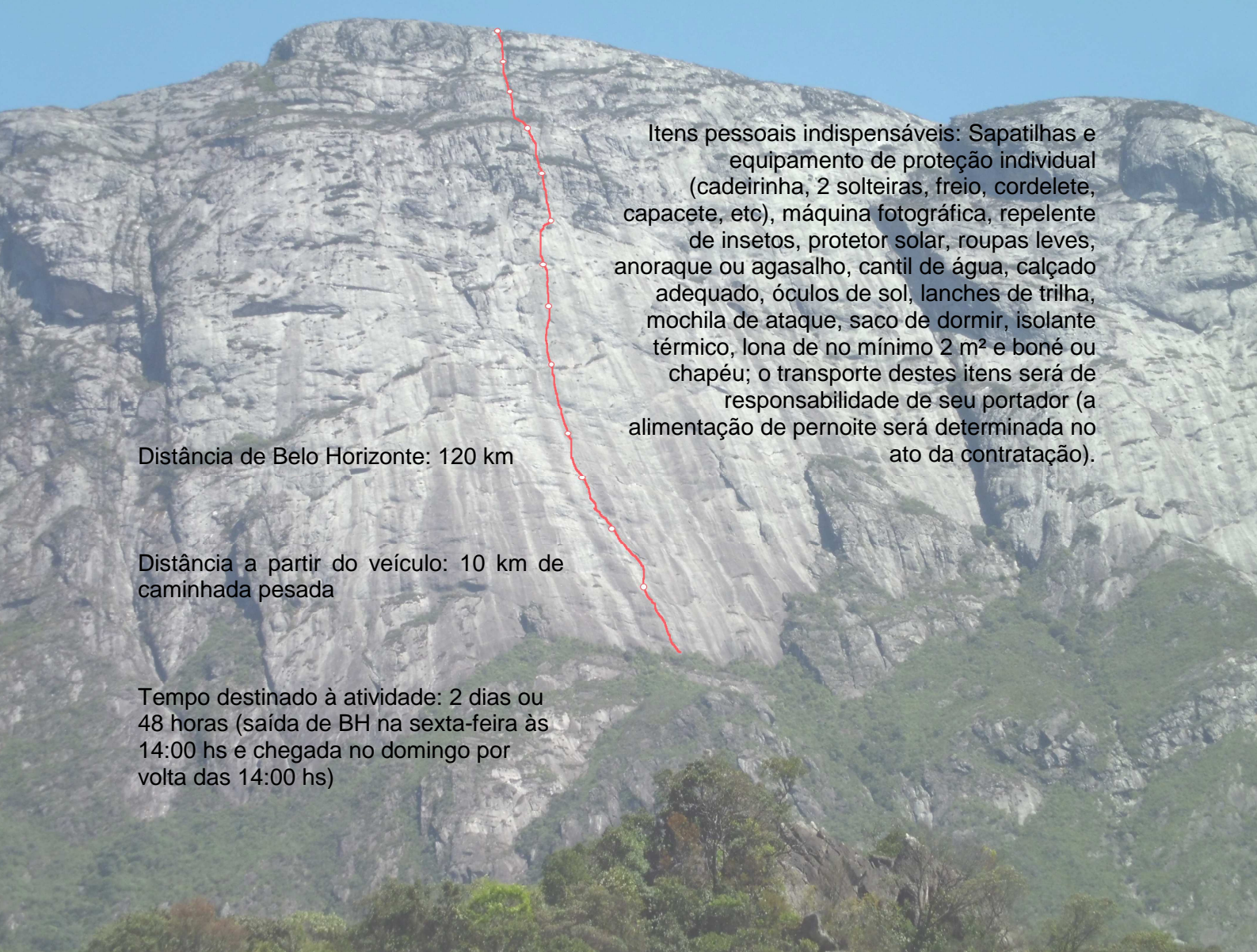
OBRA DO ACASO
5º VI sup A1 (VIIc) E2 650m



O acesso a Catas Altas se dá pela BR 381 – sentido Vitória, depois virar na MG 436 - sentido Mariana e pouco após o trevo de Catas Altas entrar para o distrito de Morro D'Água Quente, totalizando 120 km. Para chegar a base da via deve-se estacionar o carro na praça da única igreja da cidade. Saindo da praça, pegar a estrada em direção ao Baiano e logo

após o portão, pegar a primeira trilha à direita, até cruzar com o cano de ferro que leva água para a cidade, seguir por este cano até cruzar a linha de ferro e depois seguir a estrada de chão à sua esquerda, até uma pequena barragem de minério, atravesse esta barragem e vá direto seguindo até um grande bloco de pedra nas proximidades do córrego, este córrego leva até uma pequena represa. A trilha continua do lado direito da represa, sendo que a partir dali vai ficando menos marcada à medida que se aproxima da base da rocha.



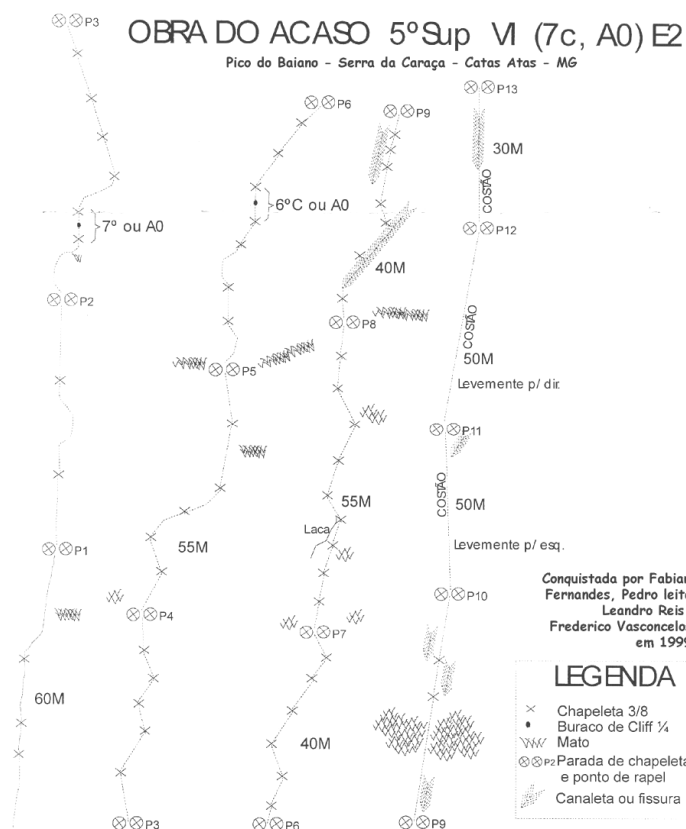


Itens pessoais indispensáveis: Sapatilhas e equipamento de proteção individual (cadeirinha, 2 solteiras, freio, cordelete, capacete, etc), máquina fotográfica, repelente de insetos, protetor solar, roupas leves, anorake ou agasalho, cantil de água, calçado adequado, óculos de sol, lanches de trilha, mochila de ataque, saco de dormir, isolante térmico, lona de no mínimo 2 m² e boné ou chapéu; o transporte destes itens será de responsabilidade de seu portador (a alimentação de pernoite será determinada no ato da contratação).

Distância de Belo Horizonte: 120 km

Distância a partir do veículo: 10 km de caminhada pesada

Tempo destinado à atividade: 2 dias ou 48 horas (saída de BH na sexta-feira às 14:00 hs e chegada no domingo por volta das 14:00 hs)



Pré-requisitos: bom condicionamento físico, domínio técnico de escaladas de 6º grau, conhecimento intermediário de procedimentos em equipamentos de escalada.



Escalada guiada – Via Obra do Acaso



personaltripp@gmail.com

Total do investimento: R\$ 200,00 uma pessoa e R\$ 350,00 duas pessoas simultâneas.

Serviços inclusos: guia de caminhada interpretativa e guia de escalada, transporte e fornecimento de equipamentos de proteção coletiva (cordas, costuras, blocantes, etc.).

Não inclusos: transporte e alimentação.



Melhor período para a atividade: entre maio e outubro.

Altitude do pico: 2016 mts.

Temperatura média: 15° C.

Vegetação predominante: Mata Atlântica de Interior, Cerrado e Campos de Altitude.

Guia de escalada: Leonardo Fernandes (Thunder)

Contato: (31) 8889-3907

personaltripp@gmail.com